



有田川ダム上は水が綺麗なためメダカが多く香り高い良質のアユが掛かる



清水温泉下の谷口橋下流。盛期から後期には群れアユが多く見られる

はまで橋付近。橋の真下に堰堤があり上下により瀬、チャラ瀬、ト口場などが連続し好ポイントが続く。4WD車なら河原まで乗り入れられる



潤沢放流で開幕ダッシュ！3ヶタ釣りも夢じゃない

ありだ が わ

有田川ダム上

放流アユが中心で9月からの網入れのため釣期はダム下よりも短い。何といても解禁日のスタートダッシュが群を抜く有田川ダム上は京阪神からも近く水も清らか、釣り場も変化に富んだ人気河川だ
解説◎上西啓文

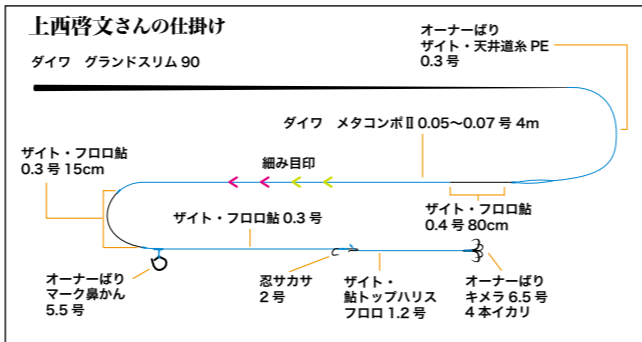


群れアユ攻略が大釣りのカギ

有田川は全長約94kmの、和歌山県下では中規模の河川。上流から下流まで荒瀬、瀬、チャラ瀬、ト口場と変化に富んでいる。途中にある二川ダムを境に上流、下流で大きく釣り場が分かれる。アユの稚魚放流は毎年7000kgでダム上流が3000kg、ダム下流が4000kg。放流される稚魚は海産、人工産だがダム上流はほとんどが人工産である。

ダム上流の釣り場は約25kmで、水質がよく京阪神から近いこともあり釣り人はけっこう多い。また日高川と並んで全国で一番早い5月1日に解禁されるためゴールデンウィークには、多くの太公望で賑わう。解禁当初は平均してダム上流のほうが型、数ともによく釣れる。しかしダム上流は9月の第2日曜日に網入れが解禁となるためダム下流より釣期が短い。サイズは解禁当初、18cm前後の良型が掛かることがあるが14~16cmがメイン。他の放流河川と同様に人工産特有の群れアユも多く見られ、この群れアユをうまく釣ることで数を稼げる。そして8月に入ると一気に良型が出るようになる。尺アユとまではいかないが23~25cmをメインに28cmぐらいまでが楽しめる。

川幅が少し狭いところもあるが9~10mのサオを充分振れる。サオの硬さ、調子としては中硬硬程度のものがよい。盛期、後期の良型には少し硬めのサオが使いやすい。イトは解禁当初は金属、複合メタル、ナイロン等の細イトがよい。盛期から後期の良型には金属、複合メタルであれば0.08



号以上の少し太め。ナイロン、フロロカーボンであれば0.2号以上のものがよい。ハリはストレイトタイプ、キツネタイプどちらでもよいが、とにかく根掛かりの多発する川である。石にハリ先が丁度入るくらいの穴が開いているからだ。それを考慮するとキツネタイプのハリを使う場合はハリスを少し硬めにして対応したい。

解禁当初は、やはり大きめの石が入っている瀬をメインに釣りたが。この時期には小石底のチャラ瀬や石が入っているト口場がよい。この時期になるとかなり群れアユが目立つようになるのでサオを完全な泳がせ釣りになるで釣る。増水後の引き水時は初期、盛期、後期を問わず活性が高くなるので数がねらえる。1日に3カ所ほど釣り場移動する気があれば、数をねらえる。

1 はなぞの 花園温泉、板尾大橋

花園温泉周辺が有田川の友釣りポイントの最上流部。温泉の少し上流の河原には車で入れる場所があり、そこから上流はアマゴ釣りのような渓谷が続く。民宿花園館（西浦オトリ店）付近は岩盤底の瀬や大岩や頭大の石が入っている瀬が多く、好ポイントが続く。鳥居橋上流には玉石がぎっしり入った長い瀬があり、解禁当初からよく掛かり数が増える。押手地区から杉野原地区は上流から国道を走ると川から離れた峠を越えるため杉野原地区のポイントには行けないので、押手橋（柴崎オトリ店前）を渡り川沿いの細い道を進む。押手橋から少し下ったところに、はまて橋があり橋の下に小さい堰堤がある。この前後にほどよい大きさの石が入っており押手地区の1級ポイントと比べてよいだろう。4WD車なら橋の下まで入川が可能。不動橋から下流はフラットな流れが続く。そのなかにも頭大から大きな石が入っているところや好ポイントになる。盛期には砂利底のチャラ瀬でも数が増える。


板尾地区に入るとJAありだ農協跡の上流に吊り橋（通称べったら橋）があり、その下流が好ポイント。板尾地区には2軒のオトリ店があり、道からは見えにくい板尾大橋の少し上流側にある仲西旅館前にもよい瀬がある。



8 押手橋上流。4WD車なら橋の下まで入川可能。上流の瀬がメインポイント



5 ちびっこ広場。ここは消防道路から入川可能。車は花園駐在所前の無料駐車場へ



4 梁瀬大橋の下流。この瀬は岩盤底で落ち込みと落ち込みの間のタナがポイント。左岸の堤防上には民宿花園館の少し下流から入って行って駐車も可能



3 梁瀬大橋の上流。このト口場によくアユが溜まる。写真左の建物が花園温泉



9 押手橋のすぐ下流には横谷川の流れ込みがあるので過水時に水温が上がりやすくポイントになる



7 民宿花園館（西浦オトリ店）元気な看板女将がお出迎え！アユ釣りファンが集まる民宿。オトリアユもここで！ ☎ 0737-26-0063



1 花園温泉の上流から川に下りたところ。玉石が入った長い瀬が続く好ポイント



2 花園温泉の上流から川に下りたところの下流。この瀬の下流が花園温泉裏になる



7 鳥居橋下流。左岸の波立ちから下の瀬が好ポイント。下の瀬がアユの補給タンクになっている



6 鳥居橋上流。玉石がぎっしり入った長い瀬で実績が高いポイント



12 不動橋下流。ト口場からの波立ちの瀬が好ポイント



11 不動橋上流。この写真の上流部にある長い瀬が好ポイント



10 はまて橋上流。堰堤上の瀬と瀬のヒラキが好ポイント。堰堤下流の長い瀬も実績ポイント



16 板尾地区の吊り橋（通称べったら橋）上流。橋から下流がメインポイント。上流に行くところを曲がったところに瀬がある



15 杉野原橋下流。波立ちのチャラ瀬がポイント。カーブの下流にも長い瀬がある



14 杉野原橋上流。写真には写っていないがこの上流にも長い瀬がある



13 杉野原地区一軒家前。この瀬の下流の瀬にアユがよく溜まる

- 凡例**
- オトリ店
 - 駐車スペース
 - ★ 入川口、入川道
 - 📷 撮影場所・方向
 - 🚻 wc 公衆トイレ
 - 🛖 ガソリンスタンド
 - 🏠 コンビニ



板尾口、戸川バス停前

2

大石、玉石が入った長い瀬がたくさんあるエリア。板尾大橋から下流の津本レストランまで玉石が入った瀬が続く。右岸にテトラが入っておりテトラ際にポイントがある。津本レストランの下流にも玉石が入ったザットの瀬がある。この付近はオトリ店が多い。その下流の井谷地区に入るとすぐ森谷オトリ店がある。この裏から好ポイントが続く。室川谷川の合流付近の下流から井谷吊橋の下流まで瀬、淵を間にはさみ玉石の長い瀬があり好ポイント。井谷吊橋下流側の右岸に入川道がある。中東前は大岩、大石の入ったダム上でも一番の荒瀬がある。右岸に大きな岩が1つあり、その前後が特によく掛かる。その下流には淵があり、さらに下流から愚庵(料亭)裏にかけて再び瀬が続く。久野原キャンプ場の下流から青地橋上流までは荒瀬が続く。青地橋下流は淵の上にも大石が入った瀬がある。戸川バス停前は玉石が入った開けた瀬があり複数の流れの筋がある。ここは増水後でもアカが残やすいところで、ここではアカが残っていないような時は、他の場所に残りアカはほとんど期待できない。

有田川ダム上のオトリ店

民宿花園館 ☎ 0737-26-0063
 柴崎オトリ店 ☎ 0737-26-0413
 仲西旅館 ☎ 0737-26-0634
 津本レストラン ☎ 0737-26-0103
 森谷オトリ店 ☎ 0737-26-0005
 福本 ☎ 0737-25-0104
 お食事処つづら ☎ 0737-25-1053

Guide

- 管轄漁協 有田川漁業協同組合 (☎ 0737-52-4863)
- 解禁日 早期解禁 5月1日(友釣りのみ)、一般解禁 5月20日(友釣りのみ)
- 入漁料 早期年券 1万3000円+消費税、早期半額券 6500円+消費税(肢体不自由者。証明書が必要)、年券 1万円+消費税、半額券 5000円+消費税(肢体不自由者、証明書が必要)、日券 3000円+消費税。年券を購入する場合は写真が必要。18歳以下は無料。女性半額
- 釣況問い合わせ テレホンサービス (☎ 0737-52-7882)
- 交通 車の場合、大阪方面から阪和自動車道利用し有田ICで降りダム下から二川ダムを経由し上流を目指す。または紀ノ川の大門口大橋から国道480号、370号で貴志川上流を経由し長谷宮から花園美里トンネルを抜けて最上流の花園へ出るルートも便利



3 ザットの瀬。大岩と大石が入っている人気ポイント



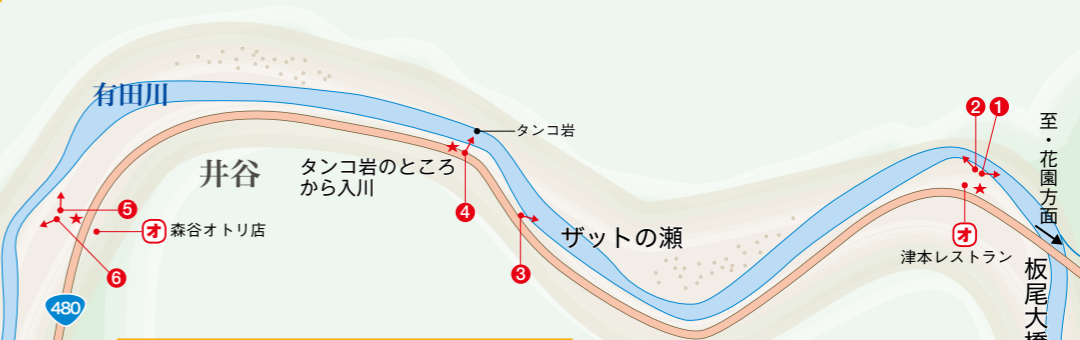
2 津本レストラン下流。このトロ場から瀬が始まる。ここも釣り人が多い



1 津本レストラン上流。このトロ場の上流が瀬になっており板尾大橋まで続く。平日でも多くの釣り人で賑わうポイント



4 ザットの瀬下流の通称タンコ岩



5 森谷オトリ店の上流。適度に石が入ったチャラ瀬が続く。オトリ店裏から入川できる



6 森谷オトリ店の下流。チャラ瀬から瀬になり淵に落ち込む



7 井谷吊橋上流。大石がたくさん入った瀬が続く。井谷地区の人気ポイント



8 井谷吊橋下流。橋の右岸から入川できる。瀬のヒラキが好ポイント



9 中東前の瀬。大きな岩や石が入っている。型、数ともにねらえる



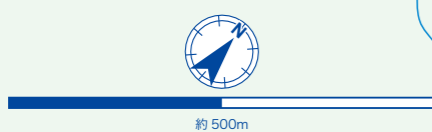
10 青地橋上流。この右岸に久野原キャンプ場がある。トロ場の上流の瀬がポイント



11 青地橋下流。適度に石が入った淵までの瀬がポイント



12 戸川バス停前。バス停のところから入川可能。玉石がしっかり入っている広い瀬がある。手前のチャラ瀬の溝も好ポイント





14 お食事処赤玉前の上流。長い瀬があり解禁当初から好ポイント



12 谷口橋上流。トロ場からの短いチャラ瀬がポイント



10 大淵橋下流のガソリンスタンド前。数、型がねらえる好ポイントが続く



8 大淵橋上流。トロ場からの短いチャラ瀬だが下にも瀬と淵があり盛期には数がねらえる



6 ふれあいの丘オートキャンプ場前。長い瀬が続き解禁当初から数がねらえる



1 福本(オトリ) 福本(オトリ)上流。この瀬が好ポイント。オトリ店前と瀬の上流にある消防道路から入川可能



15 お食事処赤玉前の下流。長い瀬の中の本命ポイント



13 谷口橋下流のしみず温泉下。トロ場だがよく群れアユが溜まる



11 ガソリンスタンド前の階段から入川可能



9 大淵橋上流。この消防道路から入川できる



7 ふれあいの丘オートキャンプ場から続く好ポイントの長い瀬



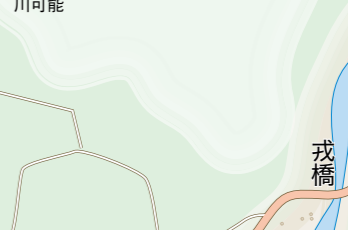
4 お食事処つづら(オトリ) 上流の堰堤。堰堤手前の瀬でアユがよく溜まる



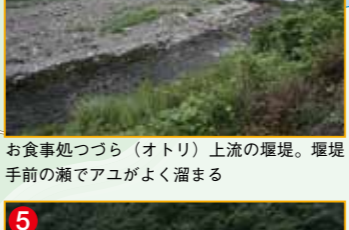
2 久野原橋上流。チャラ瀬と瀬がある。橋の上流から車で入川可能



5 堰堤下流。ここも適度な大きさの石が入った好ポイント



3 久野原橋下流。チャラ瀬が続き後期には群れアユが多く見られる



4 お食事処つづら(オトリ) 久野原地区にあるお食事処。オトリを販売している。(☎0737-25-1053)

●お食事処赤玉



山菜料理、塩漬けわさびの葉を巻いた名物わさび寿司など地元の食材が味わえるお食事処

♨️しみず温泉



高台にある温泉入浴施設で泉質はナトリウム塩化物炭酸水素温泉。営業時間は11～20時。毎週木曜定休。入浴料は大人600円、小人300円

●清水駐在所

階段

清水橋

スロープ

お食事処赤玉

清水消防署

赤玉で食事をすればアユ釣り中、駐車をさせてもらえる

しみず温泉 wc

吊り橋

谷口橋

階段

大淵橋

有田川

清水

清水郵便局

道の駅しみず

ふれあいの丘オートキャンプ場

有田中央高校

小峠

至・花園方面

至・二川ダム方面

下流

上流

約500m

047

046


有田川ダム上エリア③

←有田川ダム上エリア② ←有田川ダム上エリア①

ふれあいの丘オートキャンプ場
遊漁券を提示すれば
キャンプ場の駐車場に
無料で停められる



ふれあいの丘オートキャンプ場



道の駅しみず
ふれあいの橋を渡って右折。レストランの営業は11～18時(夏期)。木曜定休



ふれあいの丘オートキャンプ場
ふれあいの橋を渡って左折。遊漁券の提示でアユ釣りは駐車が可能



ふれあいの丘オートキャンプ場


堰堤
イノシシ除けのフェンスが
あり扉を開けて入れるが必
ず扉を閉めカンヌキをかける
こと



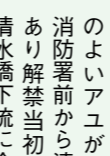
お食事処つづら



お食事処つづら(オトリ)



お食事処つづら(オトリ)



お食事処つづら(オトリ)

お食事処つづら(オトリ)

お食事処つづら(オトリ)

お食事処つづら(オトリ)

お食事処つづら(オトリ)

お食事処つづら(オトリ)

お食事処つづら(オトリ)

戎橋 清水橋

3

このエリアまで下つてくるとフ
ラットな流れが多くなるので、そ
の分、大きな石があるとところが好
ポイントとなる。戎橋上流に福本
オトリ店がある。この上流に玉石
が入った瀬があり好ポイント。瀬
の上流の消防道路とオトリ店前か
ら入川可能。久野原橋上流から下
流にかけチャラ瀬、瀬、チャラ瀬
と続く。この区間は久野原橋上
流から車で入川可能。久野原橋上
流に堰堤があり、その下流の大き
な石が入った瀬も好ポイント。解
禁当初は堰堤の下にアユがよく溜
まる。盛期から後期は、この堰堤
からバックウオーターまでが型ね
らいのポイントになる。
ふれあいの橋を渡ると右岸側に
オートキャンプ場があり、この前
は大石の入った瀬が続く数釣りの
好ポイント。大淵橋下流にはチャ
ラ瀬と淵が続く。ここは盛期に型
のよいアユが多く数もねらえる。
消防署前から清水橋は玉石の瀬が
あり解禁当初から数がねらえる。
清水橋下流に合流する湯川も川
幅が狭いが好ポイントがある。清
水駐在所の下流には岩盤底の瀬が
続く。地図にはないが下流の三田
発電所からバックウオーター手前
の遠井キャンプ場の間は、大岩が
たくさんあり盛期から後期の型ね
らいが面白い。

有田川ダム上エリア③ ←有田川ダム上エリア② ←有田川ダム上エリア①